

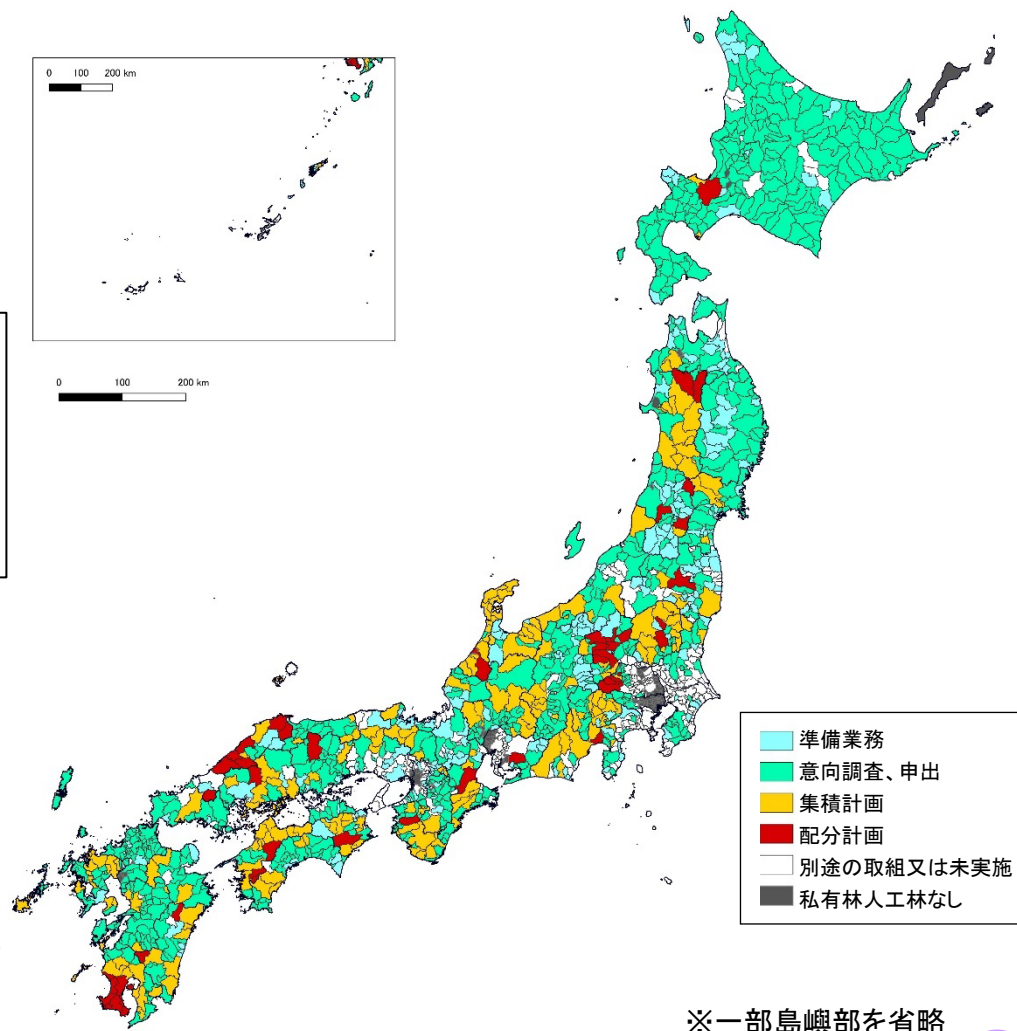
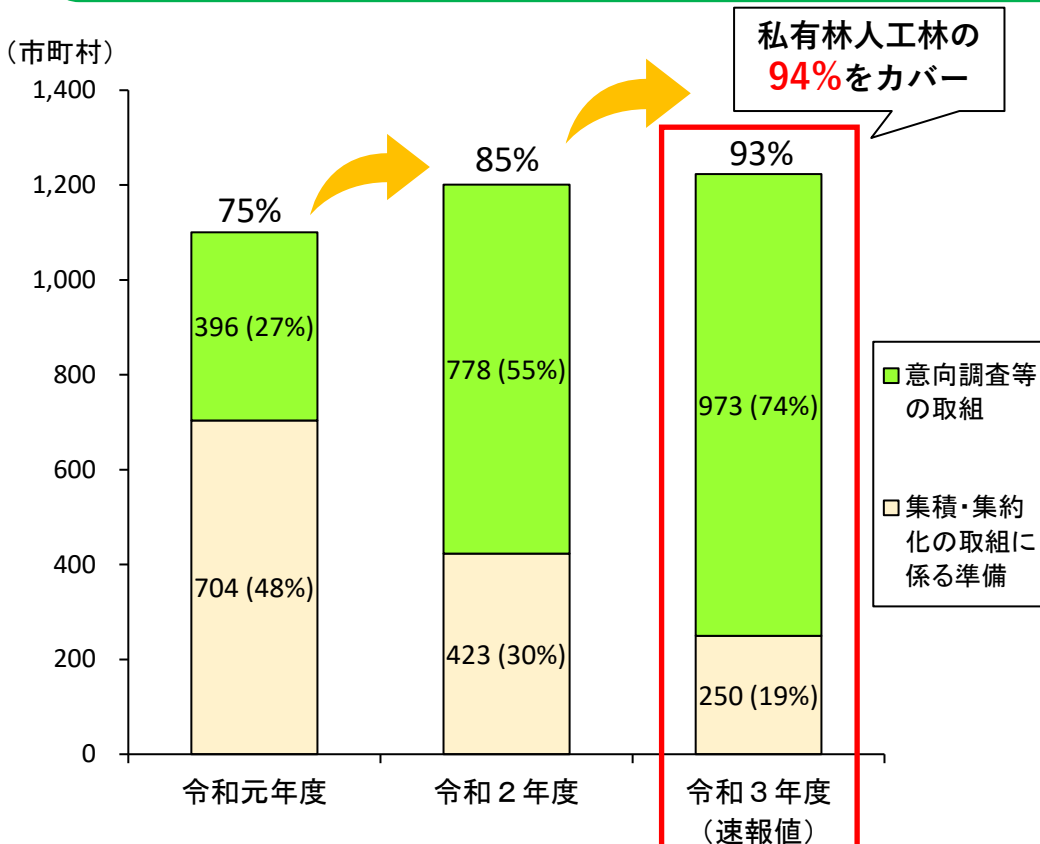
# 森林経営管理制度の取組状況について (令和3年度末速報値)

令和4年9月

林野庁

# 森林経営管理制度の取組状況①【全体状況】

- 令和3年度末までに、私有林人工林があり、制度の活用が必要な市町村の約9割で、意向調査の準備を含む森林経営管理制度に係る取組を実施。これらの市町村で、全国の私有林人工林面積の94%をカバー。
- 制度の活用が必要な市町村の約7割で、森林経営管理制度に基づく意向調査を実施。



注：1) ( )内は私有林人工林があり、制度の活用が必要な市町村数 (R1:1,470、R2:1,408、R3:1,312) に対する割合。

2) 「私有林人工林があり、制度の活用が必要な市町村」とは、私有林人工林がある市町村から、私有林人工林が極めて少ない等整備・活用の必要性が低い市町村、既存の仕組みで経営管理を進める市町村、既にほとんどの人工林で経営管理が行われている市町村を除いたもの。

3) 「意向調査等を実施」には、意向調査の実施、申出受理、経営管理権集積計画・経営管理実施権配分計画の策定を含む。

4) 「集積・集約化の取組に係る準備」には、森林資源情報や所有者情報の整理・分析・精緻化を含む。

5) 表記している令和3年度実績については速報値。

森林の経営管理の集積・集約化に係る取組状況 (市町村数)

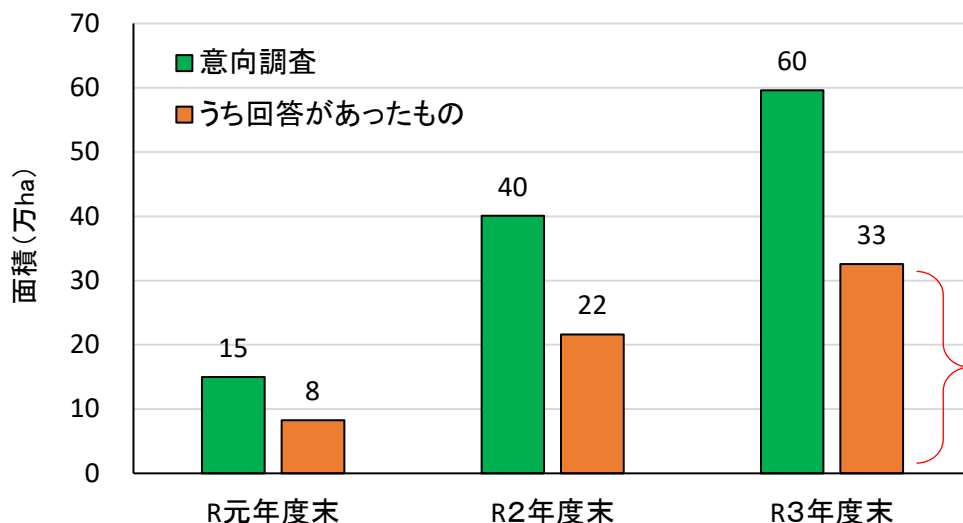
森林の経営管理の集積・集約化に係る取組状況 (全国図)

※一部島嶼部を省略

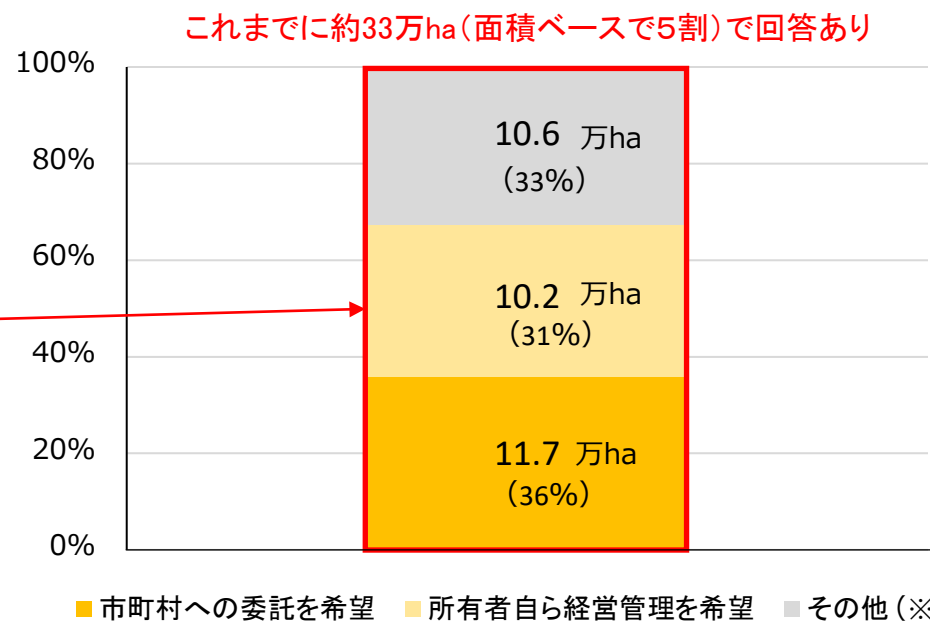
# 森林経営管理制度の取組状況②【意向調査等の結果】

- 令和3年度における意向調査の実施面積は約19万ha。制度開始から3年間で約60万haを実施。
- 全国の回答率は約5割(面積ベース)。回答のうち、「市町村への委託希望」は約4割(面積ベース)。
- 令和3年度末までに、意向調査の対象でない森林所有者から、3,333haの森林について、集積計画作成の申出あり。

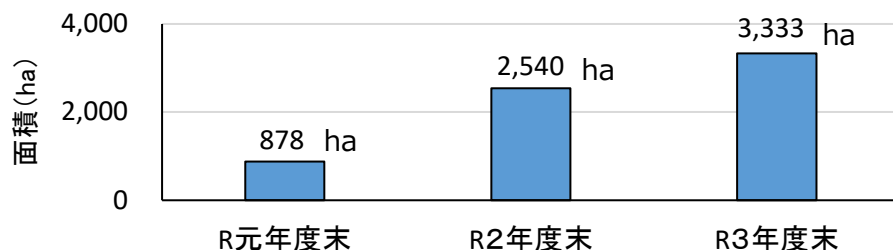
## ■ 意向調査の実施面積と回答面積 (累計)



## ■ 回答があった面積の内訳 (累計)



## ■ 申出のあった面積 (累計)



■ 市町村への委託を希望 ■ 所有者自ら経営管理を希望 ■ その他(※)

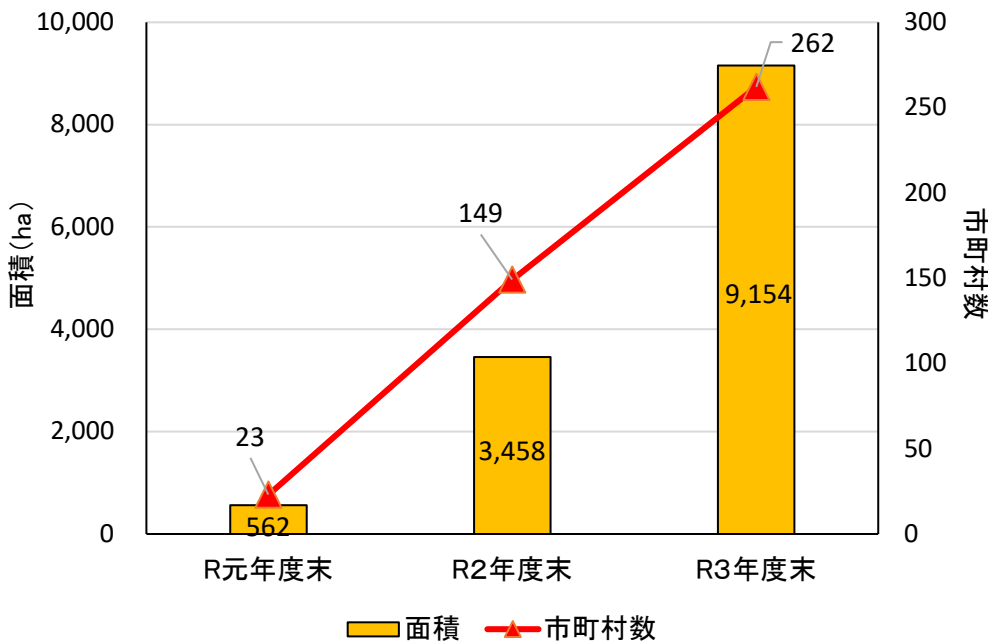
※既に他者に委託済み、自分で委託先を探す等

# 森林経営管理制度の取組状況③【経営管理権集積計画等】

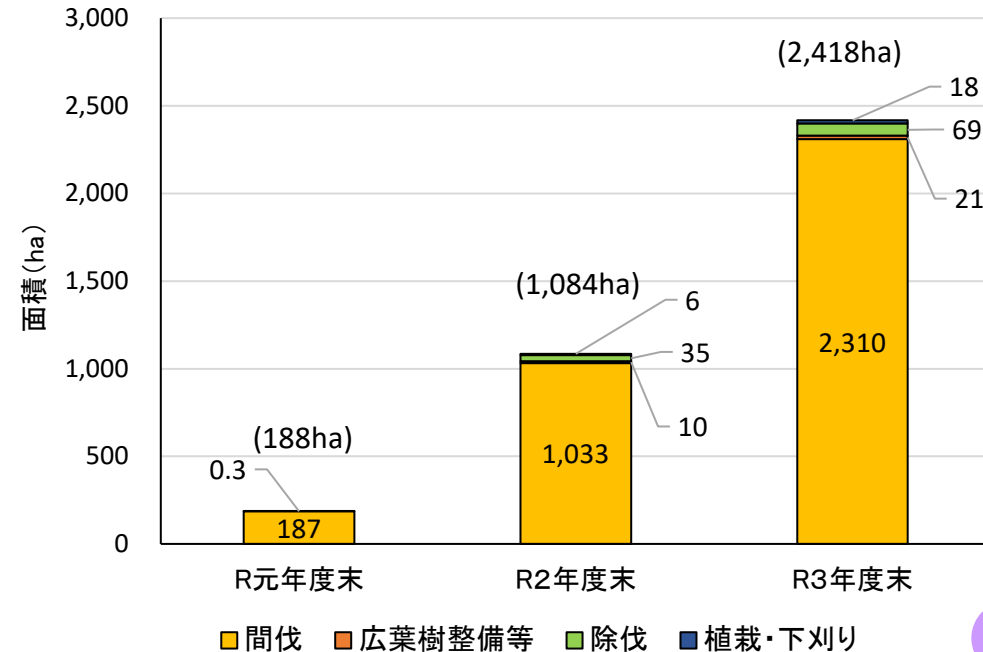
- 経営管理権集積計画については、令和3年度末までの累計で、38道府県262市町村が、9,154haで策定。前年度末から、約3倍に増加。
- 令和3年度末までに、経営管理権集積計画を策定した市町村の約6割(158市町村)で、森林整備(市町村森林経営管理事業)を2,418ha実施。森林整備の内容は間伐が中心。

項目	令和元年度末		令和2年度末(累計)		令和3年度末(累計)		(参考) 令和3年度分	
	市町村数	面積(ha)	市町村数	面積(ha)	市町村数	面積(ha)	市町村数	面積(ha)
集積計画の策定	23	562	149	3,458	262	9,154	210	5,697
市町村森林経営管理事業	11	188	77	1,084	158	2,418	140	1,333

## ■ 集積計画の策定状況(累計)



## ■ 市町村森林経営管理事業の実施状況(累計)

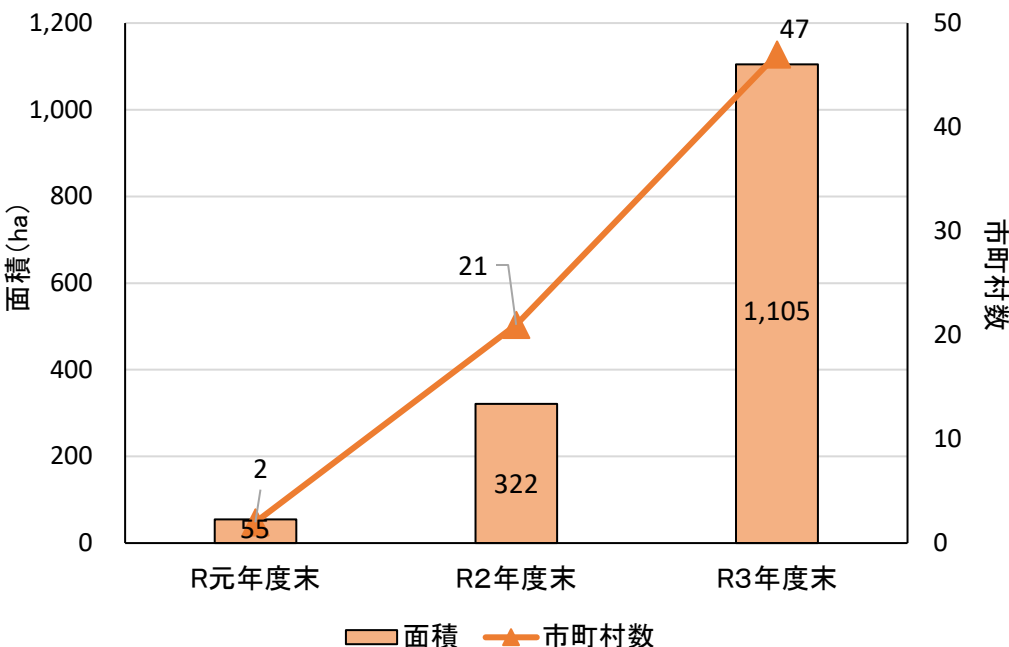


# 森林経営管理制度の取組状況④【経営管理実施権配分計画等】

- 経営管理実施権配分計画については、令和3年度末までの累計で、19道県47市町村が、1,105haで策定。前年度末から、約3倍に増加。
- 令和3年度末までに、経営管理実施権配分計画を策定した市町村の約3割(14市町)で、林業経営者による森林整備を122ha実施。林業経営者による主伐・再造林は8市町で実施(予定)。

項目	令和元年度末		令和2年度末(累計)		令和3年度末(累計)		(参考) 令和3年度分	
	市町村数	面積(ha)	市町村数	面積(ha)	市町村数	面積(ha)	市町村数	面積(ha)
配分計画の策定	2	55	21	322	47	1,105	33	783
林業経営者による事業	0	0	5	48	14	122	13	74

## 配分計画の策定状況(累計)



## 林業経営者による森林整備の実施状況(累計)

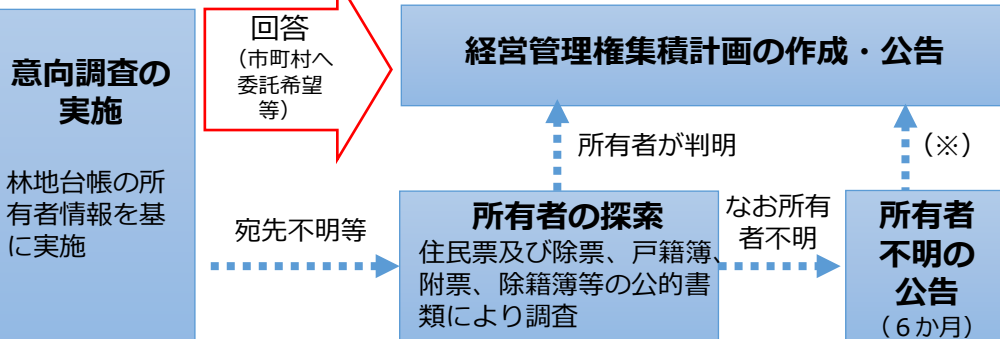
都道府県	市町村	間伐(ha)	主伐(ha)	植栽等(ha)	計
秋田県	大館市		1	1	2
山形県	最上町	13			13
栃木県	矢板市		1	1	2
埼玉県	長瀬町	5			5
石川県	白山市	19			19
静岡県	富士市	49			49
愛知県	岡崎市	7		0.2	7.2
島根県	松江市		0.3	0.3	0.6
島根県	浜田市		5		5
島根県	安来市		3		3
島根県	邑南町		1	1	2
愛媛県	久万高原町	0.4			0.4
宮崎県	えびの市	6	2		8
宮崎県	日之影町		3	3	6
計		99	16	7	122

# 森林経営管理制度の取組状況⑤【所有者不明森林等への対応】

- 森林経営管理法に基づく**所有者不明森林等の特例措置**に関し、令和3年度は**50市町村**において、所在が不明であった森林所有者の探索を実施。**1市町村**において、**共有者不明の特例措置**を活用。
- 林野庁では、「**所有者不明森林等の特例措置活用のための留意事項(ガイドライン)**」を作成。特例活用の留意点をQ&A形式で整理するとともに、活用場面をケーススタディで紹介・公表。

## 【所有者（共有者）不明森林における特例措置】

- 所有者の一部又は全部が不明な場合も、探索や公告等の一定の手続きを経ることで、経営管理権の設定が可能



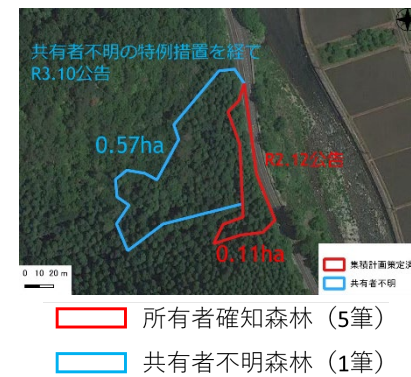
(※所有者全員が不明の場合、知事の裁定（4か月）が必要)

### <令和3年度の取組状況>

- 探索に取り組んだ市町村 **50市町村**
- 探索を行った所有者等 **約2,000人（約4,200筆）**
- うち判明した所有者等 **約1,200人（約2,500筆）**
- 全員が判明した市町村 **13市町村**
- 特例措置を活用して集積計画を策定した市町村 **1市町村**
- 特例措置を検討中の市町村 **3市町村**
- 残りは、探索を継続中、対応を保留中等

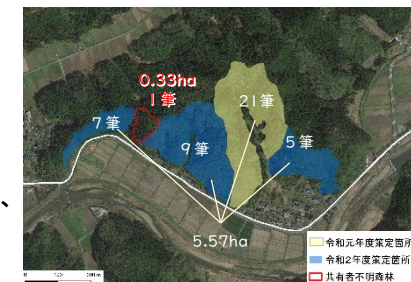
### <共有者不明森林制度等の取組事例①>

- 鳥取県若桜町では、山地災害リスク等を考慮し、森林整備の優先度が高い箇所を中心に森林経営管理制度を活用。
- 令和2年12月に、公道沿いの森林(0.11ha)を対象とする集積計画を策定。他方、策定済みの森林に接する上部の森林(0.57ha、共有者6名)は、明治期に登録が行われたまま数次相続が発生。
- 共有者のうち、確知できた相続人(2名)の同意取得を行いつつ、残りの共有者(4名)の相続人について、探索を実施。
- 令和3年3月から6か月間、共有者不明森林に係る公告を実施。異議の申し出がなかったことから、令和3年10月に集積計画を公告し、経営管理権を設定。



### <共有者不明森林制度等の取組事例②>

- 京都府綾部市では、モデル地区(16ha)を設定し、制度に係る取組を実施中。共有者不明森林制度等の特例も併せて活用する方針。
- 令和元年度に意向調査を実施し、所有者の探索を行いながら合意形成に取り組み、令和3年4月までに、5.57haで集積計画を策定。
- 残る0.33haの森林(25名の共有名義の森林)について、探索の結果、147名の共有者が判明。139名の同意を取得したものの、3名は宛先不明、5名は返信がない等の状況。共有者不明森林等の特例活用に向けた手続を実施中。



# 森林経営管理制度の取組状況⑥【都道府県別実施状況】

	私有林人工林面積 (ha) A	意向調査実施面積 (ha) B	(参考値B/A)	集積計画策定面積 (ha)	市町村事業面積 (ha)	配分計画策定面積 (ha)	実施権事業面積 (ha)
1北海道	500,622	69,529.79	14%	23.68	0.01	18.24	0.00
2青森県	91,756	23,739.27	26%	20.16	9.39	0.00	0.00
3岩手県	204,383	34,312.07	17%	0.00	0.00	0.00	0.00
4宮城県	99,841	16,924.04	17%	135.32	9.11	0.00	0.00
5秋田県	176,572	22,392.84	13%	503.30	128.68	136.64	2.36
6山形県	93,429	1,260.67	1%	160.15	6.13	123.68	12.97
7福島県	153,445	5,371.25	4%	491.43	2.32	183.75	0.00
8茨城県	73,732	6,580.62	9%	20.58	6.07	0.00	0.00
9栃木県	106,197	3,741.44	4%	190.25	112.19	9.15	1.24
10群馬県	89,911	5,969.31	7%	166.93	0.23	67.89	0.00
11埼玉県	44,598	7,604.97	17%	184.66	2.25	110.85	5.17
12千葉県	49,101	2,266.33	5%	0.00	0.00	0.00	0.00
13東京都	25,758	237.42	1%	0.00	0.00	0.00	0.00
14神奈川県	16,504	985.34	6%	0.00	0.00	0.00	0.00
15新潟県	111,230	5,517.01	5%	99.38	25.41	0.00	0.00
16富山県	30,058	204.07	1%	12.53	8.52	0.00	0.00
17石川県	71,992	3,542.22	5%	544.54	382.78	33.40	18.62
18福井県	85,674	1,470.78	2%	13.33	0.00	0.00	0.00
19山梨県	58,219	1,384.06	2%	40.29	13.47	0.00	0.00
20長野県	201,108	9,029.84	4%	657.67	7.55	0.00	0.00
21岐阜県	229,668	4,831.35	2%	695.20	251.56	0.00	0.00
22静岡県	203,540	4,150.40	2%	332.43	45.60	130.51	48.53
23愛知県	112,747	914.05	1%	142.05	26.21	30.97	6.98
24三重県	193,805	29,562.18	15%	395.01	183.15	10.29	0.00
25滋賀県	53,420	2,528.48	5%	0.00	0.00	0.00	0.00
26京都府	116,990	1,650.39	1%	196.75	9.23	0.00	0.00
27大阪府	24,982	691.96	3%	0.00	0.00	0.00	0.00
28兵庫県	161,120	9,023.42	6%	618.99	347.13	0.00	0.00
29奈良県	151,386	24,676.07	16%	2.84	2.84	0.00	0.00
30和歌山県	187,939	51,677.49	27%	546.19	217.01	7.45	0.00
31鳥取県	82,233	4,159.77	5%	21.38	3.90	0.00	0.00
32島根県	115,135	1,001.53	1%	75.58	8.45	42.35	11.07
33岡山県	123,741	21,559.29	17%	88.50	19.99	6.09	0.00
34広島県	121,573	12,914.24	11%	339.82	58.92	97.01	0.00
35山口県	126,612	10,507.02	8%	94.54	8.50	0.00	0.00
36徳島県	153,608	85,894.91	56%	1,128.98	215.76	6.46	0.00
37香川県	12,676	1,276.16	10%	0.00	0.00	0.00	0.00
38愛媛県	189,478	13,528.33	7%	499.20	102.65	48.26	0.36
39高知県	241,921	11,889.01	5%	118.75	15.98	0.00	0.00
40福岡県	103,202	23,303.79	23%	0.00	0.00	0.00	0.00
41佐賀県	50,441	4,737.78	9%	138.88	41.42	0.00	0.00
42長崎県	62,393	1,938.49	3%	168.45	66.51	0.00	0.00
43熊本県	188,475	31,809.96	17%	10.22	7.06	0.00	0.00
44大分県	168,492	5,507.80	3%	70.01	22.02	0.00	0.00
45宮崎県	176,375	7,911.39	4%	87.27	36.63	11.74	14.28
46鹿児島県	158,983	6,051.43	4%	118.55	13.00	30.31	0.00
47沖縄県	2,542	0.00	0%	0.00	0.00	0.00	0.00
合計	5,797,607	595,760.01	10%	9,153.79	2,417.63	1,105.04	121.5

※私有林人工林面積は、2020年農林業センサスより