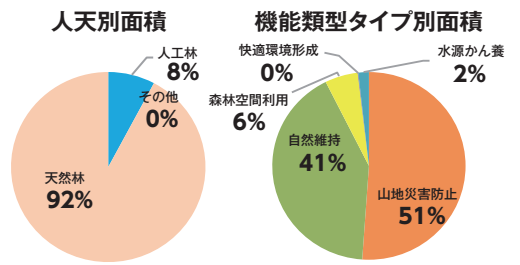




管理面積	国有林野	33,901ha	(県内森林面積 286千haの約12%)
	官行造林	67ha	
	計	33,968ha	



①「白山森林生態系保護地域」大汝国有林



白山周辺の国有林のうち、原生的な天然林が残っている地域7千haについて「白山森林生態系保護地域」を設定し、ブナ帯（山地帯）、オオシラビソ帯（亜高山帯）、ハイマツ〜ヒゲハリスグ帯（高山帯）等の地域を代表する原生的な自然環境を保全することにより、自然環境の維持、動植物の保護、遺伝資源の保存等を図っています。

②「加賀海岸自然休養林」浜山、加賀海岸国有林



加賀市の北西に位置し、日本海に面した北東部（浜山国有林）、と南西部（加賀海岸国有林）の2団地からなる。

加賀海岸国有林は約3kmにわたる海岸線と平行してクロマツの人工林があり、海岸と調和した眺望が優れている。

浜山国有林は約3.5kmにわたる海蝕断崖の地形であり、海中に突出した加佐の岬は青い海と白亜の断崖が美しいコントラストを描いている。

③「蛇谷風景林」蛇谷国有林



風景林内を白山白川郷ホワイトロードが貫いており、ロード沿いから日本の滝100選に選定されている「姥ヶ滝」をはじめとした名瀑が多数あり、ドライブしながら鑑賞できる。

④「安宅林風景林」安宅林国有林




歌舞伎十八番勧進帳の森 今に語り継がれる義経と弁慶の物語の舞台。

ほぼ平坦な海岸林であり、安宅海岸は白砂青松100選に選定されている。サイクリングロードも整備されていることから、サイクリングも楽しめる。

⑤ 国有林内の巨樹・巨木

やまぶせやま 山伏山国有林

通称/コモチカツラ
種類/カツラ
樹高/43m
幹周/1,580cm
樹齢/1000年



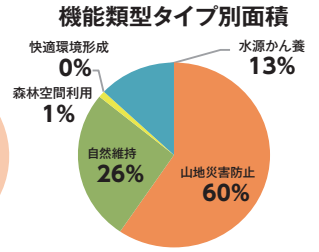
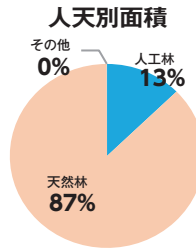
カツラ特有の株立ちによるほうき状の形態をしています。根元は空洞になっていますが、樹勢は旺盛で、地上6m付近で枝分かれしており、1本の木で一つの森を作っているような重圧感があります。





福井県

管理面積
 国有林野 36,538ha (県内森林面積 312千haの約12%)
 官行造林 2,022ha
 計 38,560ha



① 国有林内の巨樹・巨木

きょうがたけ 経ヶ岳国有林



もものきとうげ おおすざ
 通称/桃ノ木峠の大杉
 種類/スギ
 樹高/40m
 幹周/800cm
 樹齢/400年

越前加賀海岸国定公園
 たいちようだいし 泰澄大師が峠で昼食をとった時、地面に挿した箸が根付いたと言われています。この峠を越す人や馬の目印であったりしたことから、根元に小さな祠があり、昔を語りかけるようなお顔のお地蔵様が祀られています。



③ 国有林内の巨樹・巨木

いわや 岩谷国有林



いわや
 通称/岩谷のトチノキ
 種類/トチノキ
 樹高/35m
 幹周/1,000cm
 樹齢/300年(推定)

泉鏡花の戯曲で知られる夜叉ヶ池への登山道の途中に2本の大きなトチノキがあります。町民にも親しまれるとともに、登山者にとってもちろん休憩するのに適した位置にあり、多くの人々に元気を与えています。

④ 「絶滅危惧種ヤシャゲンゴロウの保護」岩谷国有林



「種の保存法」に基づく国内希少野生動植物種に指定されている「夜叉ヶ池」(岩谷国有林)に生息する水生昆虫「ヤシャゲンゴロウ」について、生育環境の維持管理に必要な水質や個体数調査、ボランティアによる巡視活動などの保護管理事業を実施しています。

② 「気比の松原」松原国有林

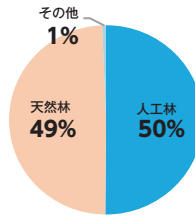


まつばら
 美保の松原、虹の松原とともに日本三大松原と称され、国の名勝に指定されている白砂青松の風景地です。
 将来にわたって「名勝：気比の松原」を保全するため、平成24年度に保全のための基本方針となる「気比の松原100年構想」を策定し、市民の協力を得ながら事業を実施しています。

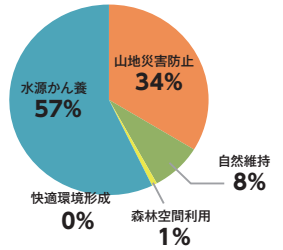


管理面積	国有林野	21,685ha (県内森林面積 372千haの約6%)
	官行造林	2,288ha
	計	23,973ha

人天別面積



機能類型タイプ別面積



① 「大杉谷森林生態系保護地域」大杉谷国有林



暖温帯性常緑広葉樹林、冷温帯性落葉広葉樹林や亜高山帯性の針葉樹林が分布する原生的な自然環境を保全することを目的に大台ヶ原周辺の大杉谷国有林(1,391ha)を大杉谷森林生態系保護地域として設定しています。

この保護林は、カシ、ツガ、ブナを主体とした天然林で、ツキノワグマ、ニホンカモシカ、ホンシュウジカ等の野生生物が生息しています。

③ 国有林内の巨樹・巨木

おおまた 大又国有林



おおまた 通称/大又のカツラ
種類/カツラ
樹高/32m
幹周/1,060cm
樹齢/300年(推定)

かつては、紀州藩所有の留山であり、過去この巨樹の横には、神棚もあったことから山の神として祀られていました。

通常カツラの生育する森林帯は温帯であり、この巨樹のように温暖な土地に自生していることは珍しく、三重県でも海拔400m以上に稀にあるだけで、貴重な巨樹です。

② 国有林内の巨樹・巨木 大杉谷国有林



いっぽんすぎ 通称/一本杉
種類/スギ
樹高/45m
幹周/813cm
樹齢/200~300年(推定)

大台林道に近く、河川沿いにそびえ立つ天然スギで登山者や地元から「一本杉」と呼ばれています。

かつては、この巨樹の横に山の神を祀っていたことから、ご神木として崇められていたと思われます。

④ 「七里御浜風致探勝林」七里御浜国有林



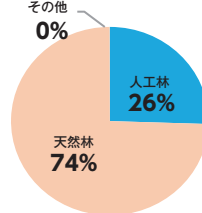
熊野市から南牟婁郡紀宝町の間約25km続く七里御浜海岸と一体をなす七里御浜国有林(約90ha)は、「日本美しの森お薦め国有林」に選定された風致探勝林(約80ha)として散策などで多く利用され、防風保安林としても地域に貢献をしている国有林です。また、吉野熊野国立公園の指定や世界文化遺産「紀伊山地の霊場と参詣道」の中の「熊野参詣道」周辺の国有林として「世界文化遺産貢献の森林」にも設定されています。



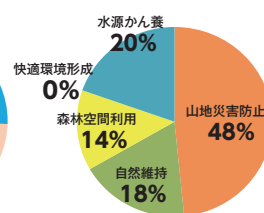
滋賀県



人天別面積



機能類型タイプ別面積



管理面積	国有林野	17,159ha (県内森林面積 202千haの約8%)
	官行造林	583ha
	計	17,742ha




■ 国有林面積 ■ 県内森林面積

① 「近江湖南アルプス自然休養林」一丈野、金勝山国有林



英語看板



落ヶ滝



天狗岩



道標

花崗岩の岩塊群が独特の景観を作り出して「湖南アルプス」と呼ばれており、琵琶湖まで見渡せる素晴らしい眺望が広がっています。また、林野庁の「日本美しの森 お薦め国有林」に選定されており、外国人観光客にも親しんでいただけるよう英語の看板等も設置しています。

② 「カワウ被害対策」伊崎国有林

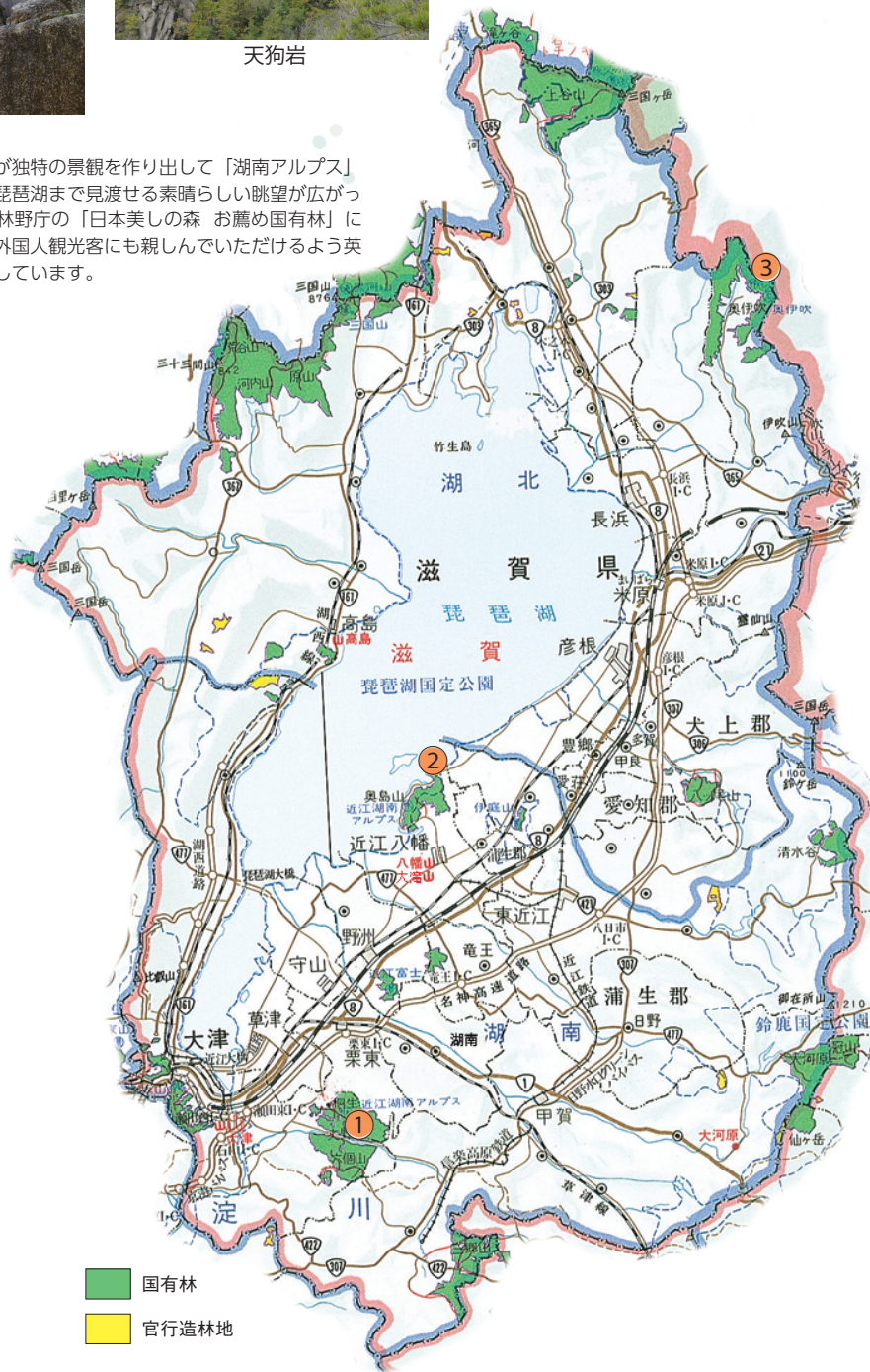


大幅に増加したカワウの営巣に伴う枝折り、糞の葉への付着等により、ヒノキの枯死等の森林被害が深刻化したことから、平成19年に対策方針を策定し、カワウの生息の抑制を図りながら森林植生の回復に向けて取り組んでいます。

③ 「奥伊吹野外スポーツ地域」奥伊吹国有林



姉川の源流、標高700~1200メートルの岐阜県境にあります。春の新緑、夏の涼風、秋は紅葉、冬の積雪と四季の変化に富み、スキー、キャンプ等が楽しめます。

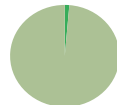


■ 国有林
■ 官行造林地



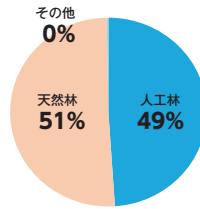


管理面積	国有林野	4,616ha (府内森林面積 343千haの約1%)
	官行造林	1,828ha
	計	6,444ha

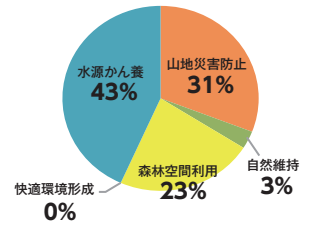


■ 国有林面積 ■ 県内森林面積

人天別面積



機能類型タイプ別面積



1 「東山風景林」高台寺山国有林




京都市の東方、東山36峰のうち14峰を占め、市街地から穏やかな山容が眺望される京都市のシンボルとなっています。

銀閣寺、清水寺、南禅寺等の有名寺院の重要な借景で、林内には縦横に走る遊歩道があります。高台寺山山頂へは東山ドライブウェイが通じ、展望所からの京都市外の眺めは絶景です。

2 国有林内の巨樹・巨木

だいひざん 大悲山国有林

はなせ さんぼんすぎ
通称/花脊の三本杉
種類/スギ
樹高/62.3m(東幹)
幹周/639cm(東幹)
樹齢/不明



かつて京都から山道を越えて大悲山峰定寺(国指定重要文化財)へ行く際、遠方からの道標として親しまれてきた御神木です。3幹1株となっています。

平成29年11月に行った樹高測定で三本がそれぞれ、62.3m、60.7m、57.2mと判明しました。これは我が国に存在する樹木の樹高において第一位、第二位、第五位の記録です。

なお、京都府の「京都の自然200選」にも選ばれています。



3 国有林内の巨樹・巨木

こや 古屋国有林

かみつばい
通称/上津灰のミズメ
種類/ミズメ
樹高/20m
幹周/416cm
樹齢/400年(推定)



根元部分に直幹材を伐採した切株跡があるため、元々1株2幹であったと思われる。

また、雷の直撃を受けたらしく、主幹上部に裂け目があり、空洞が広まりつつあります。ミズメの材は赤味を帯び、通称サクラ材として高価格で取引されますが、本樹は、材としての形状が悪いので伐られず今日に至ったと思われます。

なお、この巨樹は、綾部自然の会の「綾部の古木・名木100選」にも選ばれています。

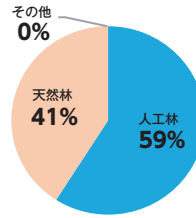
■ 国有林
■ 官行造林地



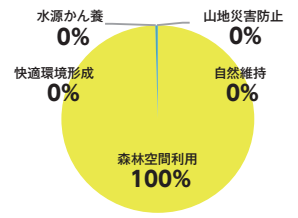
大阪府

管理面積	国有林野	1,036ha (府内森林面積 55千haの約2%)
	官行造林	187ha
	計	1,223ha

人天別面積



機能類型タイプ別面積



① 「明治の森 箕面自然休養林」箕面国有林



箕面国有林は、旧藩領地と旧寺領地からなる面積約590haで、人工林が約8割、シイ・カシ・カエデなどを主体とした天然林が約2割を占める森林です。周辺には、勝尾寺、瀧安寺、箕面の滝など一連の観光資源があり、地理的条件がよい都市近郊林であることから多くの市民に親しまれています。

② 「紀泉高原自然休養林」紀泉高原国有林



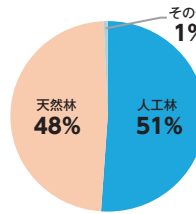
大阪府と和歌山県にまたがる起伏に富んだ高原です。最高峰の雲山峰からは和歌山平野、淡路島、和泉平野、六甲山系、関西国際空港等雄大な景色が眺望できます。また、キャンプ場も整備されておりアウトドアなど、大人から子供まで楽しめます。



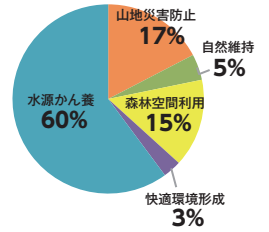


管理面積	国有林野	24,304ha (県内森林面積 561千haの約4%)
	官行造林	5,282ha
	計	29,586ha

人天別面積



機能類型タイプ別面積




① 「赤西自然観察教育林」 あかさい 赤西国有林



宍粟市の北部に位置し、林道沿いに続く美しい渓谷と樹齢150年を超える天然林が織りなす素晴らしい自然景観を楽しめます。
赤西渓谷は、宍粟市が森林セラピーロードを設定し、森林の癒やしの場を提供しています。

② 音水スギ・ヒノキ・トチノキ 遺伝資源希少個体群保護林



おんすい 音水国有林内にある樹齢250年生の宍粟スギやヒノキ等の天然林の群落を遺伝資源として保護することを目的に設定しています。宍粟スギの平均的な大きさは、地上から1.2mの高さで直径70cm、高さは30mもあります。



③ 「宝塚自然休養林」 きたなかやま 北中山国有林



ハイカー



奥の院



市街を遠望



夫婦岩

宝塚市のほぼ中央部にあり、六甲連山、武庫平野、大阪湾と続く雄大な景観が眺望できる展望広場など景観スポットが数多く、林内には遊歩道が整備されており、気軽に行ける市街地の背景林として都市住民の貴重な憩いの場となっています。
山麓には中山寺、清荒神などがあり、この森のほぼ中央部には、中山寺の奥の院があり、奥の院への参道の途中には、夫婦岩(巨岩)があり付近には東屋などが設置されています。

